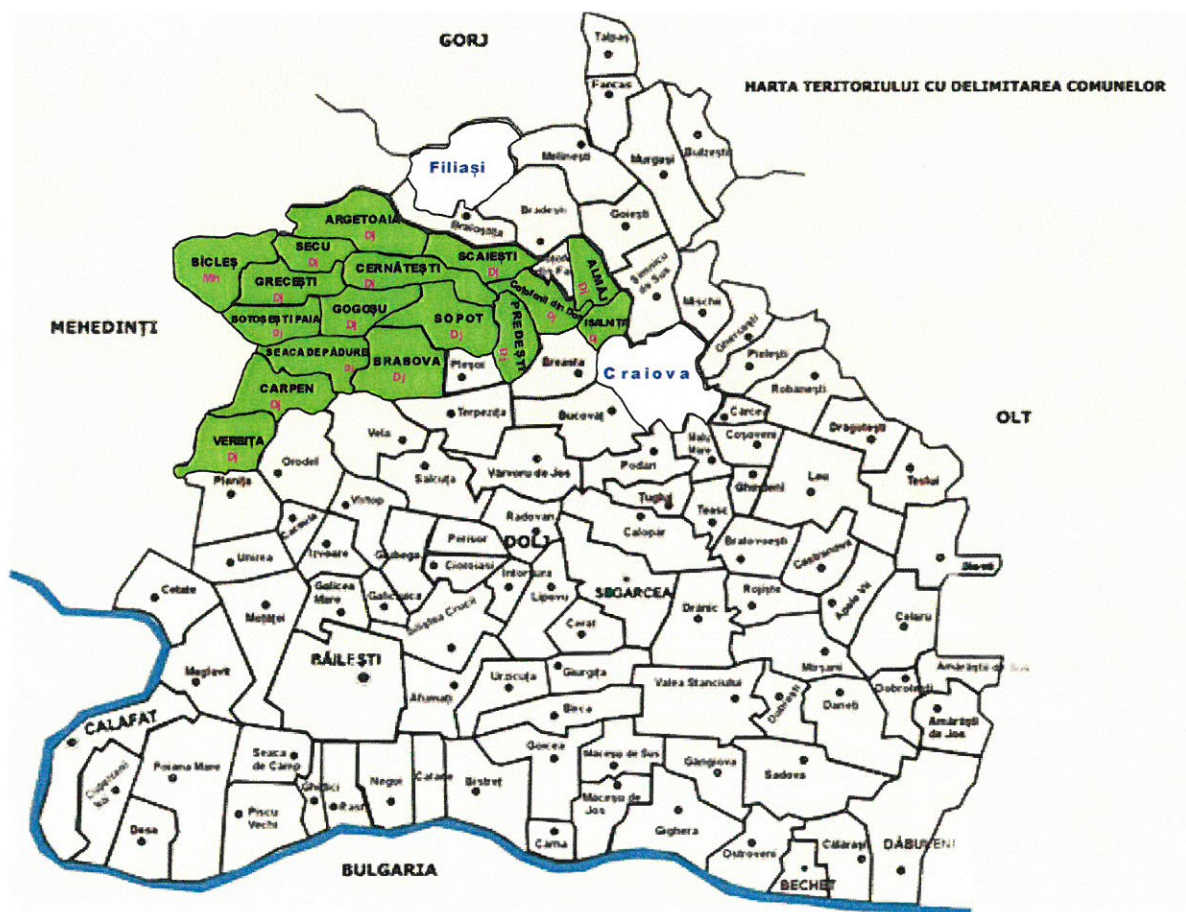


Hartă administrativă și geografică a teritoriului

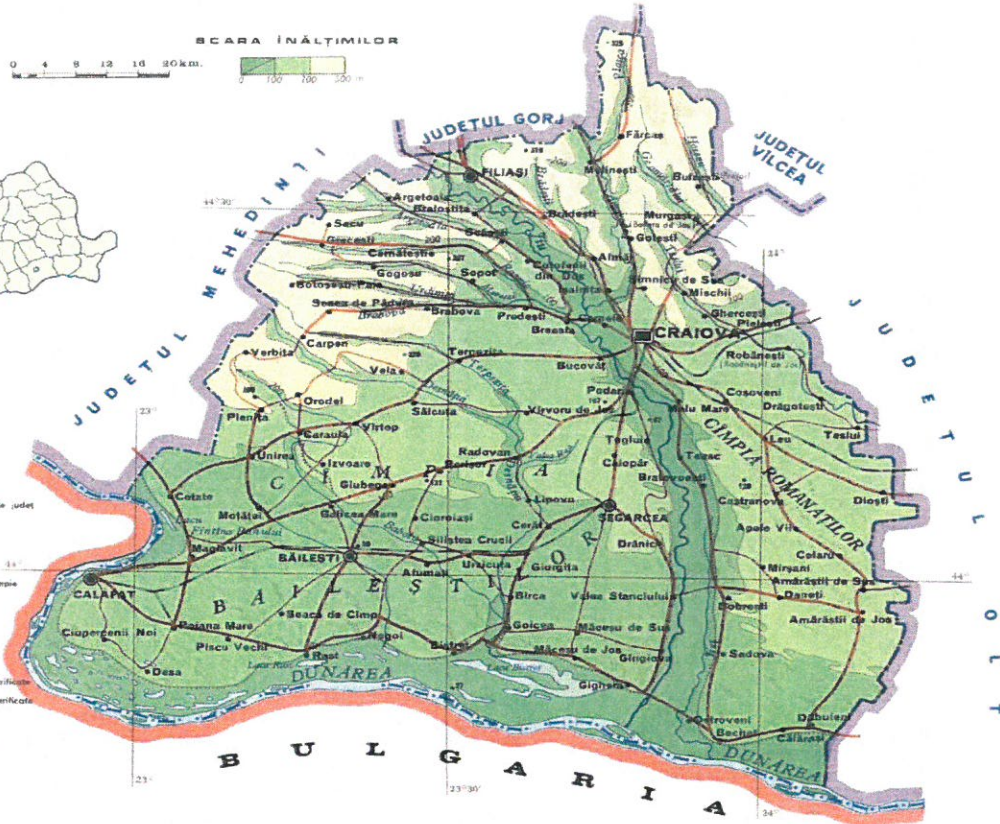
Legenda teritoriului acoperit de Strategia de Dezvoltare Locala: Teritoriul acoperit de Strategia De Dezvoltare Locala "Colinele Olteniei" este unul omogen, situat în spațiul rural, în vecinătatea orașelor Filiași și Craiova și oferă suficientă masă critică din punct de vedere al resurselor umane, financiare și economice pentru susținerea unei strategii viabile, fiind format din teritoriul a 17 unități administrativ-teritoriale (comune), și anume: Verbița, Carpen, Seaca de Pădure, Brabova, Predești, Coțofenii din Dos, Ișalnița, Almăj, Scăiești, Cernătești, Argetoaia, Grecești, Bâcleș, Botoșești- Paia, Sopot, Gogoșu, Secu din care 16 fac parte din județul Dolj și una din județul Mehedinți, respectiv Bâcleș.



Județul Dolj



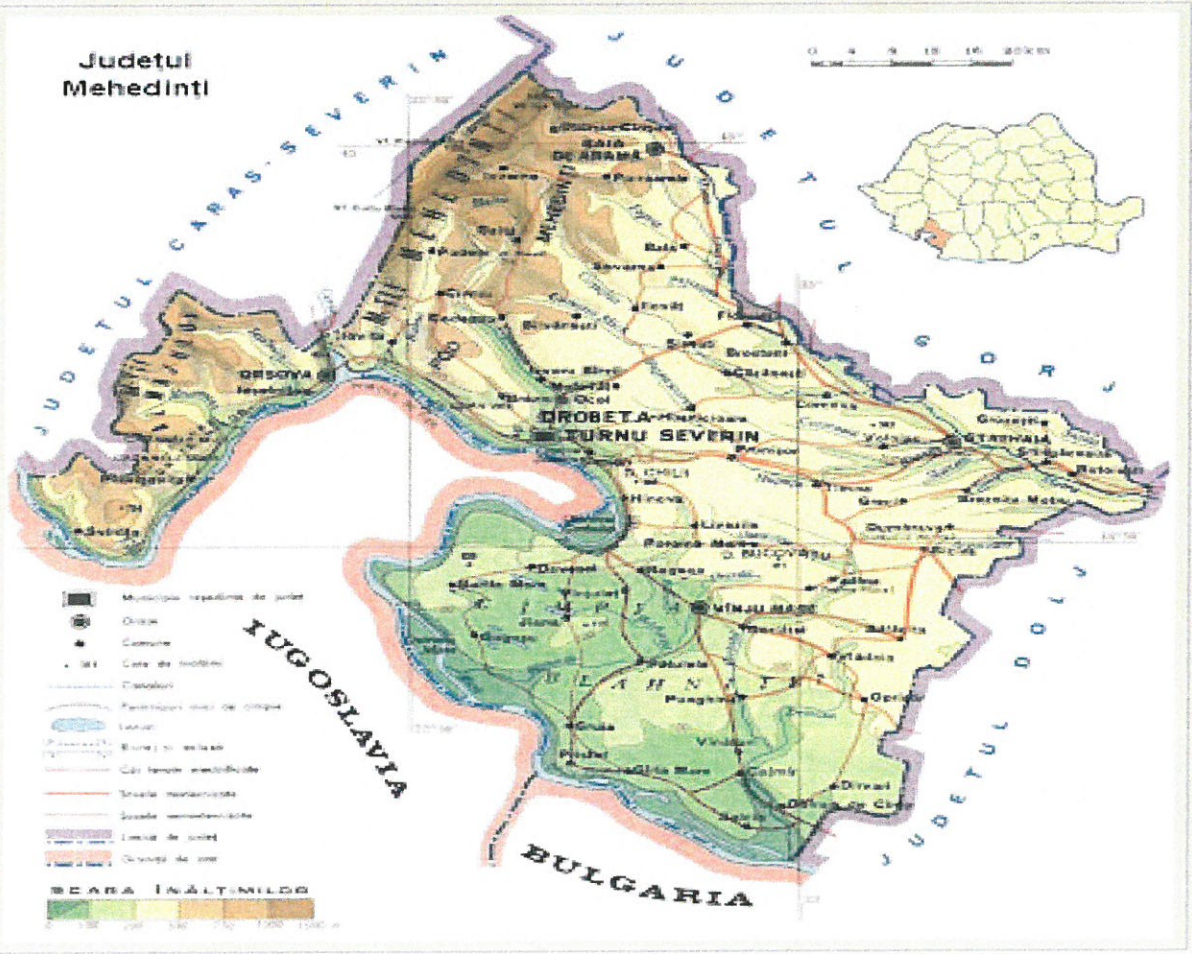
- Municipiu reședință de județ
- Orașe
- Comune
- + 310 Căte de înălțimi
- Parinșipii mici în cimpie
- Dune
- Lacuri
- Căi ferate duble
- Căi ferate simple
- Căi ferate duble electificate
- Căi ferate simple electificate
- Soarel modernizate
- Soarel nemodernizate
- Granită de stat
- Limita de județ



Județul Mehedinți



- Municipiu reședință de județ
- Orașe
- Comune
- + 311 Căte de înălțimi
- Parinșipii mici de cimpie
- Lacuri
- Căi ferate duble
- Căi ferate simple
- Soarel modernizate
- Soarel nemodernizate
- Limita de județ
- Granită de stat



Județul Mehedinți

